

Zauberhaft.

Ihr Urlaub am Achensee • www.achensee.info

Kletterführer Achensee

Inhaltsverzeichnis

Klettern im Rofangebirge	2
Einsteiger- und kinderfreundliche Klettergärten im Rofan	4
1. Mauritzalm	4
2. Grubastiege	5
3. Grubaplatte	6
Klettergärten und Alpine Sportklettergebiete	7
4. Grauwand (Klettergarten)	7
5. Bärenkopf (Klettergarten)	8
6. Haidachstellwand, SSW-Schulter, oberer und unterer Stock (Alpines Sportklettergebiet)	9
7. Chalet (Klettergarten)	10
8. Klobenjoch (Alpines Sportklettergebiet)	10
9. Rotspitze (Alpines Sportklettergebiet)	11
10. Hochissplatte (Alpines Sportklettergebiet)	12
Klettern im Karwendelgebirge	13
Klettergebiet Lamsenjoch (Alpines Sportklettergebiet)	13
1. Lamsenspitze	14
2. Lamsenhüttenturm	14
3. Rotwandlspitze	14
4. Mitterkarlspitz	15
5. Klettergarten Elfenbeinpfiler	15
Achensee 5-Gipfel-Klettersteig Übersichtskarte	16
Klettersteige im Rofan und Karwendel	20
Rofan	21
1. Achensee 5-Gipfel-Klettersteig	21
Haidachstellwand	22
Rosskopf	23
Seekarlspitze	24
Spieljoch	25
Hochiss	26
2. Übungsklettersteig Rofan	27
3. Klettersteig Buchau	28
Karwendel (Gebiet Lamsenjoch)	29
4. Klettersteig Brudertunnel auf die Rotwandlspitze	29
Eisklettern	30
Eiskletterturm in Pertisau	30
Kontakte zu Staatlich geprüften Berg- und Skiführern	32

Kostenlose iAchensee Applikation
www.facebook.com/achenseetourismus
www.twitter.com/tvbachensee
www.flickr.com/achenseetourismus
www.youtube.com/TVBAchensee



flickr

You Tube



Klettersport

Klettern erfreut sich in letzter Zeit immer mehr an Beliebtheit. Der Klettersport boomt. Das hängt wohl auch mit der Natur und Abenteuerlichkeit dieser „Sportart“ zusammen. Die Gebirgsgruppen Rofan und Karwendel, die rund um den Achensee liegen, bieten Kletterei in traumhafter Umgebung. Hier findet einfach jeder etwas: kinderfreundliche Einsteigergebiete, überhängende Sportklettereien, Plaisierklettern am Klobenjoch, bis hin zu abenteuerlichen Routen im Lamsenjochgebiet.

Klettern ist eine Risikosportart

Klettern klingt gefährlich und ist es auch, wenn man nicht gewisse Grundregeln beachtet.

Obwohl Kletterrouten bestens abgesichert sind und viel Geld in Sanierungen gesteckt wird, passieren immer wieder Unfälle. Meist hervorgerufen durch subjektives Verhalten. Deshalb ist es unbedingt notwendig über die nötige Ausrüstung, Kenntnisse der Sicherung und Seiltechnik zu verfügen um Unfälle vorzubeugen.

Die in diesem Folder vorgestellten Gebiete befinden sich im alpinen Raum. Wetterumschwünge, Gewitter usw. können Sie sehr schnell in Gefahr bringen. Vor der Tour also unbedingt den Wetterdienst abrufen und die Zeit für Zu- und Abstieg einplanen.

Alpine Klettergebiete verlangen ein hohes Maß an Eigenverantwortung. Das Anbringen von mobilen Sicherungsmitteln und Rückzugstechniken aus Mehrseillängenrouten sollte beherrscht werden.

Sie klettern ausschließlich auf eigenes Risiko und sind selbst für Ihre Sicherheit verantwortlich. Unsere Staatlich geprüften Berg- und Skiführer stehen Ihnen gerne zur Verfügung, siehe Seite 31.

Notrufnummern

Alpin Notruf: 140 | Euro Notruf: 112



Achenkirch • Maurach • Pertisau • Steinberg • Wiesing

Achensee Tourismus • Im Rathaus 387 • 6215 Achenkirch am Achensee

Tel.: +43/(0)5246/5300-0 • Fax: +43/(0)5246/5333

info@achensee.info • www.achensee.info



Sportklettern

1. Bärenkopf Klettergarten
2. Chalet Klettergarten
3. Grauwand
4. Grubaplatte
5. Grubastiege
6. Mauritzalm

Mehrseillängen

7. Dalfazer Wasserfall
8. Hochhiss Platte
9. Klobenjoch
10. Rotspitz
11. Paradies
12. Edelweisswand

Klettersteige

13. Haidachstellwand*
 14. Rosskopf*
 15. Seekarlspitze*
 16. Spieljoch*
 17. Hochhiss*
 18. Übungsklettersteig Rofan
 19. Klettersteig Buchau
- * Achensee 5-Gipfel-Klettersteig

Klettern im Rofengebirge

Wohl kaum ein anderes Gebirge in Tirol bietet mehr Gegensätze wie das Rofengebirge. Eingebettet liegt es zwischen dem Wilden Kaiser und dem Achensee, der das Gebirge vom Karwendel trennt. Sanfte, saftig grüne Wiesen auf der Südseite wechseln mit den schroffen bis zu 400 Meter hohen Nordwänden des Rosskopfes und der Seekarlspitze. Ein Kleinod für Wanderer, Bergsteiger und Kletterer. Eine Landschaft zum Träumen und zum Seele baumeln lassen. Zahlreiche Sagen erzählt man sich von dem kleinen Gebirge. Vom Gold im Zireiner See, vom Schachtmännchen in Steinberg und der Entstehung des Klobenjochs mit den umliegenden Felswänden, der heutigen Sportklettergebiete.

Das Rofengebirge war für viele Kletterer der alten Generation der erste Prüfstein auf dem Weg zu den großen Wänden der benachbarten Gebirgsgruppen und darüber hinaus. Namen sagen in diesem Fall mehr als tausend Worte: Buhl, Schmid, Rebitsch,

Mariacher (alias Hc Knox), Prem Darshano. Zahlreiche Erstbegehungen zeugen von ihren Aktivitäten. Viele dieser Routen zählen auch heute noch zu den großen Kletterfahrten. Namen wie Rebitsch/Spiegl-Riss, Knoxverschneidung, Katzendachl (erste Route im 7. Grad in Tirol, im Jahre 1975!) oder Goldrausch jagen noch heute so manch alpin ambitioniertem Kletterer eine Gänsehaut über den Rücken.

Aber nicht nur der Könnler findet hier ein reichliches Betätigungsfeld, auch Kindern und Einsteigern bieten die nahen Felsen im Umfeld der Hütten zahlreiche Möglichkeiten.

Ausgangspunkt, Stützpunkt, Einkehrmöglichkeit:

Für alle aufgelisteten Gebiete im Rofangebirge empfehlen sich als Stützpunkt und Einkehr das Almstüberl, der Berggasthof Rofan, die Dalfaz Alm, die Erfurter Hütte und die Mauritz Alm. Erreichbar mit der Rofanseilbahn befinden sich alle Hütten bis auf die Dalfaz Alm (45 Minuten von der Bergstation) in der Nähe der Bergstation der Rofanseilbahn.



v.l.n.r.: Almstüberl, Berggasthof Rofan, Dalfaz Alm, Erfurter Hütte, Mauritzalm



Klettern & Klettersteige

mit Sicherheit ein Erlebnis

Bergführer Stefan Wierer

Tel.: +43/(0)664/1240069 • stefan.wierer@gmail.com



Einsteiger- und kinderfreundliche Klettergärten im Rofangebirge

1. Mauritzalm

Charakter:

Kleines Übungsmassiv knapp unterhalb der Mauritzalm. Die vier kurzen ca. 8 Meter hohen Kraxeleien im 3. und 4. Schwierigkeitsgrad eignen sich besonders gut für Kinder, Anfänger und Seiltechniktraining.

Felsqualität:	grauer, schöner, fester Kalk
Routenlänge:	bis 10 Meter
Schwierigkeit:	(Franz. Skala) bis zum 3. Grad
Beste Jahreszeit:	Mai bis Oktober, nach Regen schnell trocken
Exposition:	Süd
Seehöhe:	ca. 1.850 Meter
Absicherung:	Niro Expansionshaken
Kinderfreundlich:	ja
Zustieg:	

Von der Erfurter Hütte (mit der Rofanseilbahn von Maurach aus erreichbar) in 5 Minuten zu den Felsen.



- 1. Pippi Langstrumpf 7 m: 2
- 2. Popeye 5 m: 3

- 3. Donald Duck 5 m: 3
- 4. Biene Maja 5 m: 3-

2. Grubastiege

Charakter:

Schöne 15 Meter hohe plattige Wand knapp neben dem Weg zur Rofanspitze. Der Fels ist mit Wasserrillen und scharfen Bierhenkel Griffen übersät und bietet sieben Routen in recht moderaten Schwierigkeitsgraden. Alle Routen sind bestens abgesichert.

Felsqualität: sehr gut

Routenlänge: bis 15 Meter

Schwierigkeit: (Franz. Skala) bis 4/4 Routen, bis 5c/3 Routen

Beste Jahreszeit: Mai bis Oktober, nach Regen schnell trocken

Exposition: Süd

Seehöhe: ca. 1.900 Meter

Absicherung: Niro Expansionshaken

Kinderfreundlich: ja

Zustieg:

Von der Erfurter Hütte (mit der Rofanseilbahn von Maurach aus erreichbar) an der Mauritz Alm vorbei. Dem Weg zur Rofanspitze folgen. Kurz nach dem ersten Anstieg befindet sich die Wand auf der linken Seite. 20 Minuten von der Bergstation.



1. Mickey Mouse 15 m: 4-

2. Robin Hood 15 m: 4

3. Goofy 15 m: 5a

4. Spider Man 15 m: 5b

5. Pinocchio 15 m: 5c

6. Snoopy 15 m: 3+

7. Bart Simpson 10 m: 2

3. Grubaplatte

Charakter:

Schöne wasserzerfressene Platte auf dem Weg zur Rofanspitze. Ideal für Kinder und Einsteiger, die hier Kletterei in moderaten Schwierigkeitsgraden vorfinden. Die Routen verlangen Fußtechnik und sind ideal zum Gewöhnen an die Plattenkletterei.

Felsqualität:	bester plattiger Kalk
Routenlänge:	15 Meter
Schwierigkeit:	(Franz. Skala) bis 4/4 Routen und bis 5c/3 Routen
Beste Jahreszeit:	Mai bis Oktober
Exposition:	Ost
Seehöhe:	ca. 2.000 Meter
Absicherung:	Niro Expansionshaken
Kinderfreundlich:	ja
Zustieg:	

Von der Bergstation der Rofanseilbahn an der Mauritz Alm vorbei dem Weg zur Rofanspitze folgen. Vorbei am Klettergebiet Grubastiege bis zu einem Wegkreuz. Man folgt dem linken Weg in die Mulde hinunter. Die Grubaplatzen befinden sich am linken Rand der Mulde. Ca. 30 Minuten von der Bergstation.



Grubaplatte - Sektor A

- | | |
|-------------------------|-----------------------|
| 1. Diddl 15 m: 3 | 4. Aladin 15 m: 4+ |
| 2. Peter Pan 15 m: 3 | 5. Sponge Bob 10 m: 3 |
| 3. Winnie Puuh 15 m: 4- | |



Grubaplatte - Sektor B

1. Batman 15 m: 5a

2. Captain Hook 15 m: 5c

3. Wilde Kerle 10 m: 5c

Klettergärten und Alpine Sportklettergebiete

4. Grauwand (Klettergarten)

Charakter:

Schön gelegener Klettergarten unterhalb der Rofanseilbahn. Die 35 Routen führen alle über besten Kalkfels und sind bis zu 25 Meter hoch. Durch die südseitige Ausrichtung kann das ganze Jahr über geklettert werden.

Felsqualität: Glatter plattiger Kalkfels

Routenlänge: bis 25 Meter

Schwierigkeit: (Franz. Skala) bis 5b/2 Routen, bis 6c+/20 Routen, bis 7b+/7 Routen, 2 Projekte

Beste Jahreszeit: eigentlich das ganze Jahr über

Exposition: Süd

Seehöhe: ca. 1.700 Meter

Absicherung: Niro Expansionshaken

Kinderfreundlich: nein

Zustieg:

Von der Bergstation der Rofanseilbahn die Skipiste abwärts. Dort wo sich die Piste gabelt, dem linken Zweig folgen und waagrecht (weglos) in den Wald hinein zu den Felsen gehen. 30 Minuten von der Bergstation.


5. Bärenkopf (Klettergarten)

Charakter:

Brandneues, kleines aber feines Klettergebiet oberhalb der Lärchenwiese in Maurach. Die Touren sind im moderaten Schwierigkeitsgrad, sodass auch nicht so versierte Kletterer auf ihre Kosten kommen.

Felsqualität:	guter Kalk
Routenlänge:	15 bis 20 Meter
Schwierigkeit:	(Franz. Skala) bis 6a+/6 Routen
Beste Jahreszeit:	April bis Oktober, November
Exposition:	Südost
Seehöhe:	900 Meter
Absicherung:	Niro-Expansionshaken
Kinderfreundlich:	ja
Zustieg:	

Hinter dem Karwendel-Camping in der Lärchenwiese den Schutzdamm entlang gehen. Man folgt dem Weg ca. 100 Meter weiter bis ein kleiner Pfad nach rechts in den Wald abzweigt. In kleinen Serpentinien geht's durch den Wald bis man die Felsen linker Hand erblickt. Ca. 10 Minuten vom Campingplatz.



Bärenkopf Klettergarten

- | | |
|--------------------------|--------------------------|
| 1. Andreaskreuz 12 m: 6- | 4. Johannesbär 13 m: 6- |
| 2. Stoanpilz 13 m: 6 | 5. Johannesöl 15 m: 5+ |
| 3. Stoanbeißer 8 m: 4 | 6. Johanneskraut 20 m: 6 |

6. Haidachstellwand, SSW-Schulter, oberer und unterer Stock (Alpines Sportklettergebiet)

Charakter:

Die Haidachstellwand bricht nach allen Seiten mit mehr oder minder hohen Wänden ab. In den 90er Jahren sind vor allem an der SSW-Schulter zahlreiche neue Routen entstanden, allerdings fast alle ohne Bohrhaken. Dort, wo es schwierig wird, sind die Routen relativ gut mit Normalhaken abgesichert. Die Mitnahme von Friends und Klemmkeilen ist dennoch unerlässlich. Einige Routen wurden in der Zwischenzeit saniert.

- Felsqualität:** teils hervorragender Kalk, teils recht alpin und nicht mehr ganz zuverlässig
- Routenlänge:** bis zu 100 Meter
- Schwierigkeit:** (Franz. Skala) 5 bis 7b+/40 Routen
- Beste Jahreszeit:** Mai bis Ende Oktober
- Exposition:** Südwest
- Seehöhe:** 2.100 Meter
- Absicherung:** teils saniert, teils Normalhaken und Klemmkeile

Kinderfreundlich: nein

Zustieg:

Von der Erfurter Hütte aus folgt man dem Normalweg zur Haidachstellwand. In weitausholenden Serpentineen empor zur weiten Einsattelung des „Hohen Stand“, von dort zur SSW-Schulter (unterer Sektor) oder weiter über kurze Steilstufen (drahtseilversichert) zur SSW-Schulter (oberer Sektor), 1 Stunde, ab Erfurter Hütte.

Blick vom höchsten Rofangipfel - dem Hochiss - auf den 3.798 Meter hohen Großglockner



7. Chalet (Klettergarten)

Charakter:

Südseitig ausgerichtetes kleines Klettergebiet mit einigen interessanten und auch recht steilen Touren in gutem Fels. Das Gebiet liegt hinter Bäumen versteckt, so dass man auch an heißen Sommertagen dort klettern kann.

Felsqualität: teils hervorragender Kalk, stellenweise auf den ersten zwei bis drei Metern noch etwas brüchig

Routenlänge: bis 20 Meter

Schwierigkeit: (Franz. Skala) bis 6b/6 Routen, bis 7a+/2 Routen, bis 7b+/1 Route

Beste Jahreszeit: Mai bis Ende Oktober

Exposition: Süd

Seehöhe: 1.800 Meter

Absicherung: Niro Expansionshaken

Kinderfreundlich: eingeschränkt

Zustieg:

Von der Bergstation der Rofanseilbahn auf der Skipiste ca. 200 Meter abwärts bis zum Starthäusl (orografisch links der Piste). Knapp unterhalb in den Wald abzweigen und in wenigen Minuten zu den Felsen (Steinmandln). 10 Minuten von der Bergstation.

8. Klobenjoch (Alpines Sportklettergebiet)

Charakter:

Hier ist alpines Sportklettern angesagt. Tolle Kletterei in bestem Fels, eine sonnenbeschienene Südwand und die nahegelegene Dalfaz Alm lassen das Kletterherz höher schlagen.

Wir bitten alle Kletterer keine Abfälle und „Sonstiges“ zu hinterlassen, da sich in der Nähe die Trinkwasserquelle der Dalfaz Alm befindet.

Felsqualität: bester grauer Kalk

Routenlänge: von Baseclimb bis zu 4 Seillängen

Schwierigkeit: (Franz. Skala) bis 5c/5 Routen, bis 6c+/20 Routen, bis 7c+/ 21, bis 8c+/7 Routen

Exposition: Süd, Nord und West

Seehöhe: 2.041 Meter

Absicherung: Niro Expansionshaken, Klebehaken

Kinderfreundlich: nein

Zustieg:

Von der Bergstation der Rofanseilbahn zur Dalfaz Alm (bewirtschaftet, Lager und Betten). Von dort gleich nach der Hütte links haltend vorbei an zwei kleinen Jagdhütten hinauf zur Südwand. Ca. 1 Stunde von der Bergstation.

9. Rotspitze (Alpines Sportklettergebiet)

Charakter:

Dieser rötlich gefärbte Eckpfeiler ist einer der beliebtesten Kletterberge des Rofans. Die Schwierigkeiten der Routen sind eher moderat, aber für den Schwierigkeitsgrad sehr steil. Ein kurzer Zustieg, ein kurzer Abstieg und ein Fels, der eher an die Dolomiten erinnert. Die Felsqualität ist gut, auch wenn es manchmal nicht danach aussieht.

- Felsqualität:** waagrecht geschichteter Kalk, erinnert sehr an die Dolomiten
- Routenlänge:** bis zu 4 Seillängen
- Schwierigkeit:** (Franz. Skala) bis 5b/3 Routen, bis 6b/8 Routen, bis 7a+/3 Routen (dazu gibt es noch einige klassische Routen, die nicht saniert sind)
- Exposition:** Süd, Ost und Nord
- Seehöhe:** 2.067 Meter
- Absicherung:** Klebehaken und Niro Expansionshaken
- Kinderfreundlich:** nein
- Zustieg:**

Von der Bergstation der Rofanseilbahn die Skipiste abwärts wandern. Beim kleinen See dem Steig westlich Richtung Rotspitze folgen. Zuletzt in steilen Serpentinien aufwärts zur Südwand bzw. nach rechts zur Ost- und Nordwand. 45 Minuten von der Bergstation.



Achensee 5-Gipfel-Klettersteig
an der Haidachstellwand

10. Hochissplatte (Alpines Sportklettergebiet)

Charakter:

Die Issplatten bieten Plattenkletterei bis zu 4 Seillängen vom Feinsten. Die Issplatten sind dem Hochiss südlich vorgelagert und sind schon, wenn man von der Erfurter Hütte Richtung Gschöllkopf sieht, gut sichtbar.

Felsqualität:

herrliche Platten mit Wasserrillen

Routenlänge:

bis 4 Seillängen

Schwierigkeit:

(Franz. Skala) bis 5b/3 Routen, bis 6b/5 Routen

Exposition:

Süd

Seehöhe:

ca. 2.150 Meter

Absicherung:

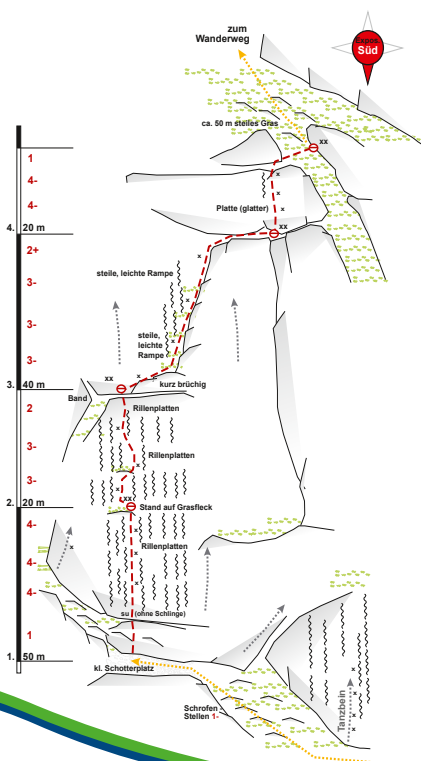
Niro Expansionshaken, Klebehaken

Kinderfreundlich:

nein

Zustieg:

Von der Erfurter Hütte Richtung Hochiss wandern, bis zum sogenannten Gamshals bis knapp unter dem Gipfelgrat. Hier wendet man sich nach Südwesten und quert die steile Grasflanke abfallend (Achtung bei Nässe), bis man auf Steigspuren unter dem Gratturm vorbei einen breiten Grasrücken erreicht. Diesen hinab bis rechter Hand die Hochissplatten sichtbar sind.



WW Sport Wörndle

Dorfstraße 26, 6212 Maurach am Achensee

Tel.: +43/(0)5243/6107

info@ww-sport.at, www.ww-sport.at

Preis: 1 Tag EUR 15,00

Sport Wöll

Pertisau 11c, 6213 Pertisau am Achensee

Tel.: +43/(0)5243/5871

sport.edelweiss@aon.at, www.skischule-edelweiss.at

Preis: 1 Tag EUR 10,00

Rofan

1. Achensee 5-Gipfel-Klettersteig

Fünf Sektionen mit fünf unterschiedlichen Schwierigkeiten

Das Besondere am neuen Klettersteig, der durch das gesamte Rofangebirge führt, ist die Möglichkeit für jeden Kletterer vor und nach einem der Gipfel die Tour zu unterbrechen bzw. ab-zubrechen. Einsteiger und Klettersteig-Neulinge müssen somit nicht zwingend die zwei Kilometer Kletterlänge und damit eine Gesamtüberschreitung hinter sich bringen, sondern können auch gemütlich einzelne Gipfel als ihr Ziel auserwählen.

Der Klettersteig führt über fünf Gipfel des Rofangebirges. Der Einstieg zur ersten Sektion liegt hinter der Bergstation der Rofanseilbahn und der Erfurter Hütte an der Haidachstellwand. Hier führt der Klettersteig durch leichteres Gelände und ist damit auch für Kinder geeignet. Nach der Haidachstellwand geht es für alle, die den nächsten Gipfel in Angriff nehmen wollen, in Richtung Roskopf. Dort wartet ein dolomitenähnlicher Steig mit herrlichen Edelweißnestern. Die nächsten beiden Sektionen Seekarlspitze und Spieljoch bestechen durch die herrliche Aussicht und das Panorama über alle Rofangipfel bis hinunter zum Achensee und dem angrenzenden Karwendelgebirge. Der letzte Aufstieg auf den Hochiss fordert nochmal alle Muskelkraft, bevor genüsslich die verdiente Gipfeljause verspeist werden kann.

Hier die Details zu den einzelnen Sektionen:

Der Ausgangspunkt zu allen Sektionen der Klettersteige ist die Rofanseilbahn in Maurach am Achensee. Die Bahn befindet sich direkt neben der Bundesstraße B 181. Der Parkplatz ist gebührenfrei. Auffahrt mit der Seilbahn zur Erfurter Hütte, von dort in Richtung der Klettersteige ca. 1 bis 1 ½ Stunden Zustieg. Klettersteigausrüstung und Helm sind bei allen Klettersteigsektionen unbedingt erforderlich.

Rosskopf (2.246 m)

Charakteristik:

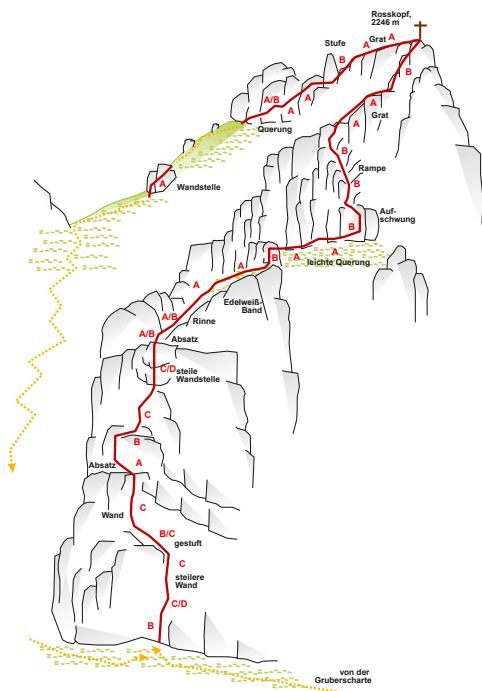
steiler dolomitenähnlicher Steig mit herrlichen Edelweißnestern

Schwierigkeitsgrad:	C/D
Beste Kletterzeit:	Juni bis Oktober
Ausrichtung:	S
Zu überwindende Hm:	150 Hm
Zeit im Klettersteig:	1 ½ Stunden
Eindrucksvollste Passage:	Einstiegswand und der darüber liegende gelbe Aufschwung
Zustieg:	1 ½ Stunden von der Bergstation der Rofanseilbahn
Abstieg:	1 ½ Stunden zur Bergstation der Rofanseilbahn
Gesamtzeit Klettersteig inkl. Zu- und Abstieg:	4 ½ Stunden

Wegbeschreibung bis zum Einstieg:

Von der Bergstation der Rofanseilbahn auf den Grubersteig in Richtung Rofanspitze wandern, bei der Gruberscharte links in Richtung Spieljoch, bis man unter die rötlichen Wände des Rosskopfes gelangt, auf Steigspuren zum Einstieg hinauf.

→ Klettersteigausrüstung und Helm unbedingt erforderlich.



Seekarlspitze (2.261 m)

Charakteristik:

führt in den Nordwandbereich und punktet mit atemberaubenden Tiefblick und Landschaft

Schwierigkeitsgrad:	B/C
Beste Kletterzeit:	Juni bis Oktober
Ausrichtung:	O bis N
Zu überwindende Hm:	150 Hm
Zeit im Klettersteig:	1 ½ Stunden
Eindrucksvollste Passage:	ab Quergang der N-Wand
Zustieg:	1 ½ Stunden von der Bergstation der Rofanseilbahn
Abstieg:	1 Stunde zur Bergstation der Rofanseilbahn

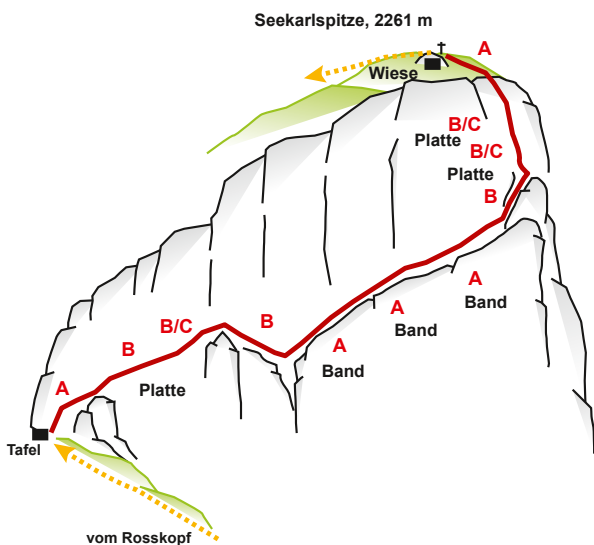
Gesamtzeit Klettersteig

inkl. Zu- und Abstieg: 5 Stunden

Wegbeschreibung bis zum Einstieg:

Von der Bergstation der Rofanseilbahn auf den Grubersteig in Richtung Rofanspitze wandern, bei der Gruberscharte links in Richtung Spieljoch bis zum markanten Sattel, der zwischen Rosskopf (=Abstieg des Rosskopf Klettersteiges) und der Seekarlspitze eingelagert ist.

→ Klettersteigausrüstung und Helm unbedingt erforderlich.





Spieljoch (2.236 m)

Charakteristik:

fungiert als Verbindung, versicherte Felspassagen

Schwierigkeitsgrad:	C
Beste Kletterzeit:	Juni bis Oktober
Ausrichtung:	S bis W
Zu überwindende Hm:	100 Hm
Zeit im Klettersteig:	½ Stunde
Zustieg:	1 ½ Stunden ab der Bergstation der Rofanseilbahn
Abstieg:	1 Stunde zur Bergstation der Rofanseilbahn

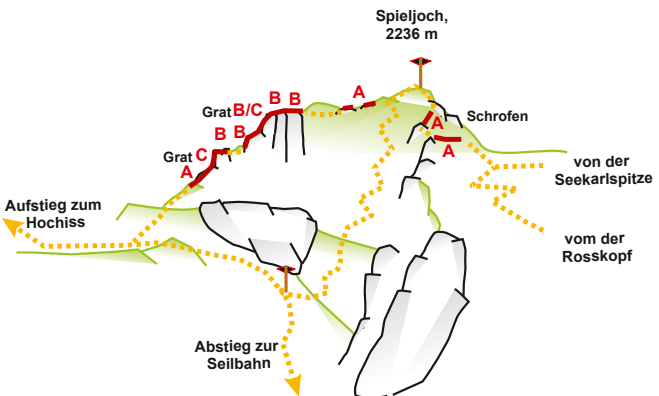
Gesamtgehzeit Klettersteig

inkl. Zu- und Abstieg: 3 Stunden

Wegbeschreibung bis zum Einstieg:

Von der Bergstation der Rofanseilbahn auf den Grubersteig in Richtung Rofanspitze wandern, bei der Gruberscharte links bis zum Spieljoch.

→ Klettersteigausrüstung und Helm unbedingt erforderlich - bei Nässe wegen der steilen Graspassagen gefährlich!



Hochiss (2.299 m)

Charakteristik:

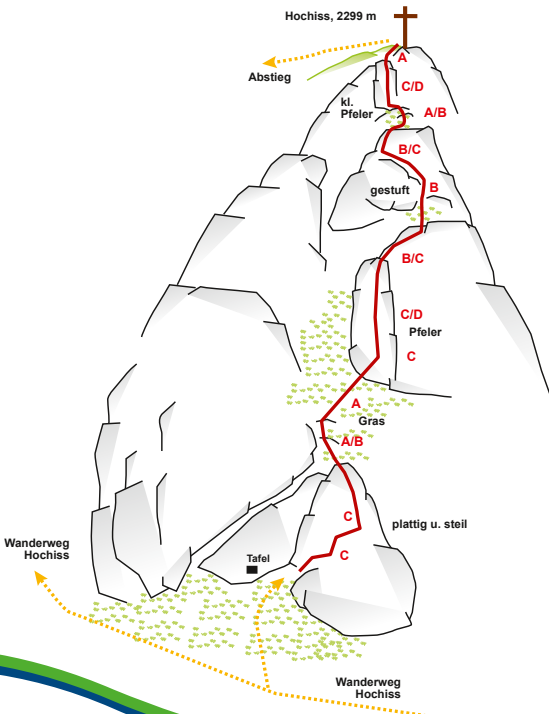
höchster Berg im Rofan, besticht durch einmaligen Fels

Schwierigkeitsgrad:	C/D
Beste Kletterzeit:	Juni bis Oktober
Ausrichtung:	SO
Zu überwindende Hm:	180 Hm
Zeit im Klettersteig:	1 ½ Stunden
Eindrucksvollste Passage:	Gipfelwand
Zustieg:	1 ½ Stunden ab der Bergstation der Rofanseilbahn
Abstieg:	1 ½ Stunden zur Bergstation der Rofanseilbahn
Gesamtzeit Klettersteig inkl. Zu- und Abstieg:	4 ½ Stunden

Wegbeschreibung bis zum Einstieg:

Von der Bergstation der Rofanseilbahn auf bezeichneten Weg Richtung Hochiss bis zur Beschilderung Abzweigung Klettersteig wandern.

→ Klettersteigausrüstung und Helm unbedingt erforderlich.





2. Übungsklettersteig Rofan

Charakteristik:

Mit seinen „nur“ 50 Metern ein recht kurzer, aber steiler und interessanter Klettersteig, der sich hervorragend eignet um für längere Klettersteige in Übung zu kommen. Sehr beliebt auch bei Kindern.

Schwierigkeitsgrad:	mittel, A und B, Einstieg C
Beste Kletterzeit:	Mai bis Oktober
Ausrichtung:	West
Zu überwindende Hm:	50
Zeit im Klettersteig:	15 bis 20 Minuten
Steiglänge:	ca. 50 Meter
Höhe:	ca. 2.000 Meter
Zustieg:	20 Minuten von der Bergstation der Rofanseilbahn
Abstieg:	Vom Ausstieg zuerst kurz durch eine Latschengasse, dann auf der Nordseite des Klettersteiges unschwierig hinab zum Einstieg.

Wegbeschreibung bis zum Einstieg:

Von der Erfurter Hütte (mit der Rofanseilbahn von Maurach aus erreichbar) an der Mauritz Alm vorbei, dem Weg zur Rofanspitze folgen. Vor dem ersten Anstieg (Grubastiege) wendet man sich nach Norden in die Rinne, die zwischen Spieljoch und Seerkarlspitze herabzieht. Die Rinne ca. 200 Meter hinauf bis rechter Hand der Klettersteig sichtbar wird. Gehzeit ca. 20 Minuten.

→ Klettersteigausrüstung und Helm unbedingt erforderlich.



3. Klettersteig Buchau

Charakteristik:

Kurzer landschaftlich einmaliger Klettersteig in Talnähe. Führt entlang des Dalfazer Wasserfalls und endet auf dem Wanderweg zur Dalfaz Alm.

Schwierigkeitsgrad:

D

Beste Kletterzeit:

März bis Oktober (November bis Februar auf Rücksicht auf den Wildbestand gesperrt)

Ausrichtung:

West

Zu überwindende Hm:

150 Hm

Zeit im Klettersteig:

30 Minuten

Eindrucksvollste Passage:

eindrucksvoller Tiefblick auf der Höhe der Wasserfallkante

Zustieg:

über Wanderweg Nr. 413 zur Aussichtsplattform des Dalfazer Wasserfalls.

Abstieg:

über Wanderweg Nr. 413 Teisslalm zurück zur Aussichtsplattform.

Gesamtgehzeit Klettersteig

inkl. Zu- und Abstieg:

1 Stunde

Wegbeschreibung bis zum Einstieg:

Kostenpflichtiger Parkplatz beim Hotel Buchau. Hinter dem Hotel führt der markierte Wanderweg in Richtung Dalfaz Alm. Bis zur markierten Abzweigung Richtung Dalfazer Wasserfall. Gehzeit ca. 30 Minuten.

→ Klettersteigausrüstung und Helm unbedingt erforderlich.

Karwendel (Gebiet Lamsenjoch)

4. Klettersteig Brudertunnel auf die Rotwandspitze

Charakteristik:

Interessanter und schöner Klettersteig mit einer eindrucksvollen Passage durch eine Felsenhöhle. Der „Brudertunnel“ ist einer der ersten Klettersteige in Tirol und wurde vor fünf Jahren generalisiert. Er führt durch die westl. Rotwandspitze Nordostwand und bietet eine wunderschöne Aussicht auf den Hüttenturm und die Lamsenspitze. In Verbindung mit der Gipfelbesteigung der Lamsenspitze (ebenfalls versicherte Steiganlage) eine lohnende Bergfahrt im Herzen des Karwendels.

Schwierigkeitsgrad:	mittel, A und B, kurzes Stück C
Beste Kletterzeit:	Juni bis Oktober
Ausrichtung:	NO
Zu überwindende Hm:	200 Hm
Zeit im Klettersteig:	1 Stunde
Steiglänge:	ca. 550 Meter
Höhe:	2.200 Meter
Eindrucksvollste Passage:	der Ausstieg durch ein großes Loch (kleiner Tunnel) in der Felswand
Zustieg:	30 Minuten von der Lamsenjochhütte

Abstieg:

Vom Ausstieg dem Weg nach Westen bis zur Lamsenscharte aufwärts folgen. Nun entweder weiter zum Gipfel der Lamsenspitze oder den versicherten Steig hinunter, unter der Ostwand der Lamsenspitze vorbei ins Lamsenkar und weiter zur Hütte, ca. 1 Stunde.

Wegbeschreibung bis zum Einstieg:

Von der Lamsenjochhütte (von der Gramai Alm aus in 1 ½ Stunden erreichbar) ein kurzes Stück dem Weg zur Lamsenspitze folgen. Bei der Wegzweigung dem Wegweiser Brudertunnel folgen und dem leicht ansteigenden Weg hinauf bis zum Einstieg wandern. Gehzeit ca. 30 Minuten.

→ Klettersteigausrüstung und Helm unbedingt erforderlich.

Eisklettern

Eiskletterturm in Pertisau

Geklettert wird bei Flutlicht auf einem 12 Meter (im Schwierigkeitsgrad W 3-5) hohen Turm.

Schnupperkurse im Eisklettern inklusive Ausrüstung mit staatlich geprüftem Bergführer bei Sport Wöll, Herwig TOBIAS,
Tel.: +43/(0)650/4251680 oder Tel.: +43/(0)5243/5871

Eiskletterturm in Pertisau am Achensee



Möchten Sie eine professionell geführte Bergtour, einen Kletterkurs oder Ihre alpinen Kenntnisse erweitern?

Staatlich geprüfte erfahrene und ortskundige Berg- und Skiführer zeigen Ihnen SICHER die Schönheiten unserer Landschaft.

Kontakte zu Staatlich geprüften Berg- und Skiführern

Stefan Wierer

Tel.: +43/(0)664/1240069, stefan.wierer@gmail.com

Mike Rutter

Tel.: +43/(0)664/2623692, rutter@alpenverein-ibk.at

Manuel Angerer

Tel.: +43/(0)676/4092049, manuel.angerer@aon.at

Herwig TOBIAS

Tel.: +43/(0)650/4251680, herwig@mail.com

Ludwig Hausberger

Tel.: +43/(0)5243/5635

Andreas Nothdurfter

Tel.: +43/(0)664/8588897, andreas.nothdurfter@salewa.at

Michael Schuh

Tel.: +43/(0)664/2251792, +41/(0)79/4609302, info@firngrat.at

Weitere Informationen über Bergwanderführer und Wanderführer bzw. Sportschulen erhalten Sie beim Tourismusverband Achensee.

Führerliteratur:

- Kletterführer Rofangebirge von Salvenmoser und Rutter/Panico Verlag
- Kletterführer Karwendel von Eberle, Mair, Rutter, Scherer, Sussmann/Panico Verlag
- Kletterführer „Sportklettern in Tirol“ von Michael Meisl
- Klettersteigführer Österreich, Alpinverlag Axel Jentsch-Rabl
- www.climbers-paradise.com/achensee
- www.achensee.info
- www.bergsteigen.at
- www.routebook.com
- www.rofanseilbahn.at
- www.lamsenjoch.at



**WW
SPORT**

SPORT WÖRNDLE

**SPORT
2000**

maurach u. schenke 80 telefon: 05243-6107 fax: 05243-610724
mail: info@ww-sport.at homepage: www.ww-sport.at

Klettersteigset-Verleih

an der Talstation
der Rofan Seilbahn

Öffnungszeiten
Shop Talstation:
MO-SO 09:00-17:00 Uhr

Täglich geöffnet Mo-Fr: 08:30 - 18:30 Uhr
Sa, Sonn- und Feiertag: 09:00 - 12:30 Uhr






Klettersteigführer Österreich

Alle lohnenden Klettersteige zwischen Bodensee und Wienerwald - mit DVD-ROM!

Preis: 29,95 Euro

3., stark erweiterte Auflage!



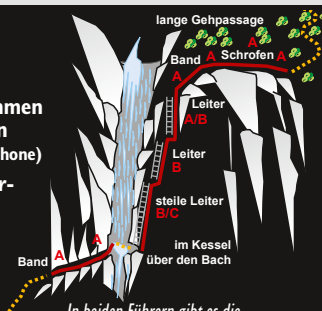
„Einen derart anschaulich aufbereiteten, aktuellen, detaillierten und schlüssig konzipierten Klettersteigführer für Österreich hat es bislang noch nicht gegeben.“ (Süddeutsche Zeitung über die erste Auflage)

Beide Bücher mit DVD-ROM im Buch!

- TOURENBLÄTTER zum Mitnehmen auf der dem Buch beigelegten DVD-ROM (Ausdruck oder Smartphone)
- viele atemberaubende Klettersteigfilme
- GPS-Daten und Toureninfos
- PLUS: Updates direkt in Ihre Mailbox

Alpinverlag

www.alpinverlag.at
Moderne Alpinliteratur!



In beiden Führern gibt es die bewährten Klettersteigtos!

Erhältlich sind beide Bücher im guten Bergsport- bzw. Buchhandel oder direkt beim Alpinverlag.



Klettersteigführer Dolomiten - Südtirol - Gardasee


Alle lohnenden Klettersteige in den Dolomiten, in Südtirol, am Gardasee und in der Brenta - mit DVD-ROM!

2., erweiterte und aktualisierte Auflage erscheint voraussichtlich im Frühjahr 2011 !

ALPIN Buch des Monats


„Jede Menge Service also für Klettersteig- und Dolomitenfreunde.“
(Über die 1. Aufl. des Buches)

Infos: www.alpinverlag.at



Interaktiv Wandern, Informationen über Ausflugsziele der Region und darüber hinaus. Das alles und noch viel mehr finden Sie auf:

www.alpenwelt-travel.com



Die Alpenwelt-Wanderkarte ist in allen Informationsbüros und im guten Fachhandel erhältlich!

ALPENWELT WANDERKARTEN

ALPENWELT
VERLAG

info@alpenwelt-verlag.com

*Entdecken Sie die neue Generation
des Wandertourismus!*

www.alpenwelt-verlag.com
www.alpenwelt-travel.com